



Georg Stadler

Landkarten aus aller Welt Mein Räseladventskalender

Löse die 24 Räsel rund um Weihnachten
und entdecke spannende Fakten und Orte

riva

Hier geht's los ...


Komm mit auf eine Reise rund um den Globus!

Landkarten aus aller Welt zeigen uns, wie vielfältig der Planet ist, auf dem wir leben. Abenteuerliche Landschaften, verwinkelte Straßen und allerlei Infrastruktur – wo man auch hinschaut, es gibt wahnsinnig viel zu entdecken. In diesem Adventskalender gibt es täglich neue spannende Rätsel, die nur darauf warten, von dir gelöst zu werden. So vergeht die Zeit bis Heiligabend wie im Flug. Hinten findest du einen Lösungsteil, in dem du deine Antworten direkt überprüfen kannst.

Das Besondere: Die Rätselseiten sind mit einem Falz verschlossen und können mit einer Schere aufgetrennt werden. Dafür diese einfach am unteren Ende des Falzes ansetzen und von unten nach oben aufschneiden.

Viel Spaß und frohe Weihnachten wünscht dir

Georg Stadler

P.S.: Der Weihnachtsmann hat sich auf manchen Karten verirrt. Du erkennst ihn an diesem Symbol . Findest du ihn?



Die Weihnachtsinsel

Die Weihnachtsinsel erhielt ihren Namen von Kapitän William Mynors, der die Insel am 25. Dezember 1643 entdeckte und sich von diesem Datum zum Namen inspirieren ließ.

1888 wurde sie aufgrund des hohen Phosphatvorkommens von der britischen Krone annektiert, und die Besiedelung begann kurz danach.

1. Bringen wir es auf den Punkt! Wie oft eigentlich?
2. Hier hat es die Butter durchaus schwer, sich an das Sprichwort zu halten. Wie heißt der gesuchte Ort und welches Sprichwort ist gemeint?
3. Hier stimmt die Chemie: Viermal »P« und zehnmal »O« erzeugst du dir am wahrscheinlichsten hier.
4. Andy, Jamie und Bill könnten sich hier beim Picknick die Hand geben. Aber doch nicht auf der Straße!
5. Wie lang ist die Küstenlinie der Insel. Schätze ungefähr!



1km






Altes München

Der Name »München« wird üblicherweise als »bei den Mönchen« gedeutet. Der Ort wurde 1158 erstmals urkundlich erwähnt. 1506 wurde München alleinige Hauptstadt Bayerns. Durch eine große Anzahl sehenswerter Bauten samt geschützten Baudenkmälern und Ensembles, aber auch durch das weltbekannte Oktoberfest ist die Stadt ein Anziehungspunkt für den internationalen Tourismus.

1. Du fliegst vom Max-Joseph-Platz über das Isar Thor, das Carls Thor, die Königliche Fabrik, das Sendlinger Thor zurück zum Max-Joseph-Platz. Welches Symbol entsteht?
2. Joseph hat ein Krankenhaus. Wer noch?
3. Maschmeyer, Williams, Rosberg und Dümmel würden vermutlich hier sitzen. Von welchem Ort ist die Rede?
4. Mach Platz! Wie oft?
5. Verpflegung ist wichtig! Welche Soldateneinheit kommt am schnellsten?







Welche Stadt ist das? (Deutschland)

• Berlin

• München

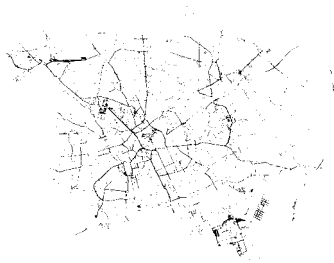
• Leipzig

• Hamburg

• Hannover

• Frankfurt

1



2



3



4



5



6







Nildelta (ca. 1525)

Der Nil ist ein Strom in Afrika, der mit einer Gesamtlänge von ungefähr 6650 km als längster Fluss der Erde gilt. Er entspringt in den Bergen von Ruanda und Burundi, durchfließt dann Tansania, Uganda, den Südsudan und den Sudan, bevor er in Ägypten in das Mittelmeer mündet.

1. Jetzt gibt's auf die Nuss. Wie oft?
2. Richtungsweisend, aber zackig! Wie oft und in welcher Farbe?
3. Einmal gold und sieben mal grün. Welche Stelle ist gemeint?
4. Wer hier aus dem »Window« schaut, trifft hier auf bekannte Farben ... als es noch bunt war.
5. Der Anfang von 26 Zeichen. Findest du die Stelle?

